

Схема расположения границ публичного сервитута

для размещения объекта

ВЛ-10 кВ № 3 ПС Чапаевская

(наименование объекта землеустройства)

План границ объекта землеустройства



Масштаб 1:5000

Лист 1 из 3

Используемые условные знаки и обозначения:

- 1 - обозначение характерной точки границы устанавливаемой зоны публичного сервитута
- границы земельных участков, попадающих в зону публичного сервитута
- граница кадастрового квартала
- 61:34:0140101 - номер кадастрового квартала
- граница устанавливаемой зоны публичного сервитута
- ось линии
- :242 - кадастровый номер ЗУ
- с. Романовка - наименование субъекта, населенного пункта

Схема расположения границ публичного сервитута

для размещения объекта

ВЛ-10 кВ № 3 ПС Чапаевская

(наименование объекта землеустройства)

План границ объекта землеустройства



Используемые условные знаки и обозначения:

- 1 - обозначение характерной точки границы устанавливаемой зоны публичного сервитута
- границы земельных участков, попадающих в зону публичного сервитута
- граница кадастрового квартала
- 61:34:0140101 - номер кадастрового квартала
- граница устанавливаемой зоны публичного сервитута
- ось линии

Масштаб 1:5000

Лист 2 из 3

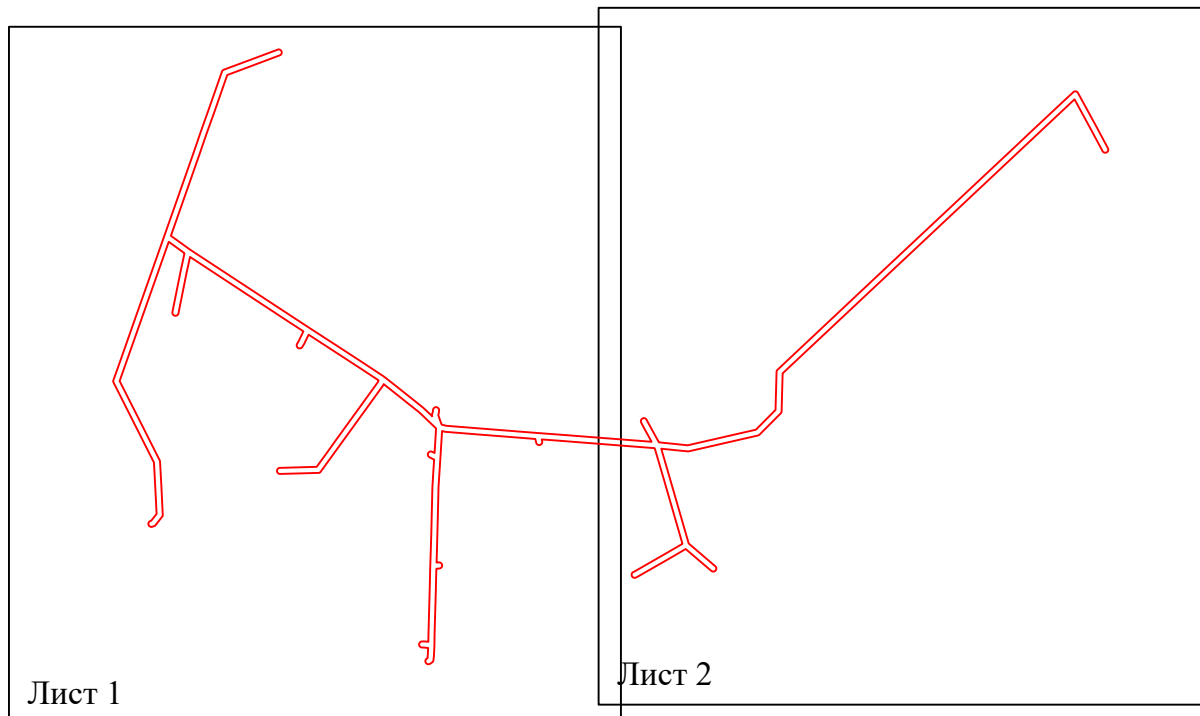
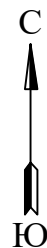
:242 - кадастровый номер ЗУ

с. Романовка - наименование субъекта, населенного пункта


**Схема расположения границ публичного сервитута
для размещения объекта
ВЛ-10 кВ № 3 ПС Чапаевская
(наименование объекта землеустройства)**

План границ объекта землеустройства

Обзорная схема границ объекта землеустройства



Условные обозначения:

 - граница устанавливаемой охранной зоны