






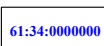



**Схема расположения границ публичного сервитута
для эксплуатации объекта
КТП 10/0,4 кВ/25 кВа №464 по ВЛ 10 кВ Л-4 Ново-Егролькская
(наименование объекта)
План границ объекта**

**Используемые условные знаки и обозначения:**

Масштаб 1:200

 1	- обозначение характерной точки границы устанавливаемого публичного сервитута	 :242	- кадастровый номер ЗУ
	- границы земельных участков, попадающих в зону публичного сервитута		- граница устанавливаемого публичного сервитута
	- граница кадастрового квартала	 Сальский р-н	- наименование населенного пункта
 61:34:0000000	- номер кадастрового квартала		
	- ось линии		

**Схема расположения границ публичного сервитута
для эксплуатации объекта
КТП 10/0,4 кВ/25 кВа №464 по ВЛ 10 кВ Л-4 Ново-Егролыкская**

Каталог координат		
Площадь зоны публичного сервитута 468 кв.м		
Обозначение характерных точек границ	Координаты, м	
	X	Y
1	2	3
1	326221.73	2382696.73
2	326219.91	2382696.42
3	326217.43	2382695.77
4	326215.62	2382695.11
5	326213.96	2382694.15
6	326212.49	2382692.92
7	326211.26	2382691.45
8	326210.3	2382689.79
9	326209.65	2382687.99
10	326209.31	2382686.1
11	326209.31	2382684.18
12	326209.63	2382682.37
13	326210.01	2382680.92
14	326210.66	2382679.12
15	326211.62	2382677.46
16	326212.85	2382675.99
17	326214.32	2382674.76
18	326215.98	2382673.8
19	326217.78	2382673.15
20	326219.67	2382672.81
21	326221.59	2382672.81
22	326223.41	2382673.13
23	326225.9	2382673.78
24	326227.7	2382674.43
25	326229.36	2382675.39
26	326230.83	2382676.62
27	326232.06	2382678.09
28	326233.02	2382679.75
29	326233.68	2382681.55
30	326234.01	2382683.44
31	326234.01	2382685.36
32	326233.69	2382687.18
33	326233.32	2382688.62
34	326232.66	2382690.42
35	326231.7	2382692.08
36	326230.47	2382693.55
37	326229	2382694.79
38	326227.34	2382695.74
39	326225.54	2382696.4
40	326223.65	2382696.73