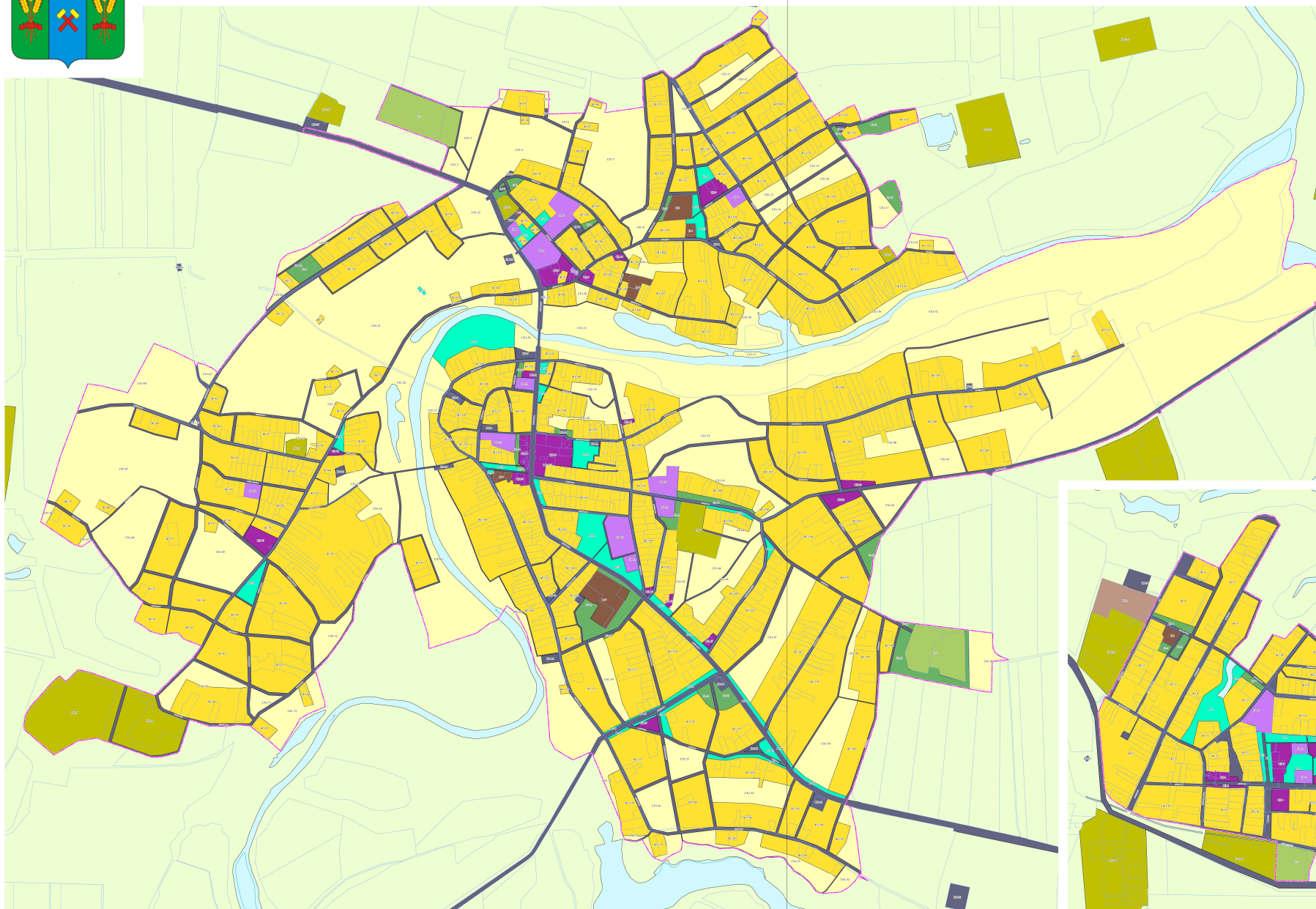
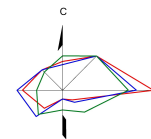




ПРАВИЛА ЗЕМЛЕПОЛЬЗОВАНИЯ И ЗАСТРОЙКИ

Карта градостроительного зонирования



УСЛОВНЫЕ ОБОЗНАЧЕНИЯ
Границы схемы административно-территориального деления

- Граница сельского поселения
- Граница населенного пункта

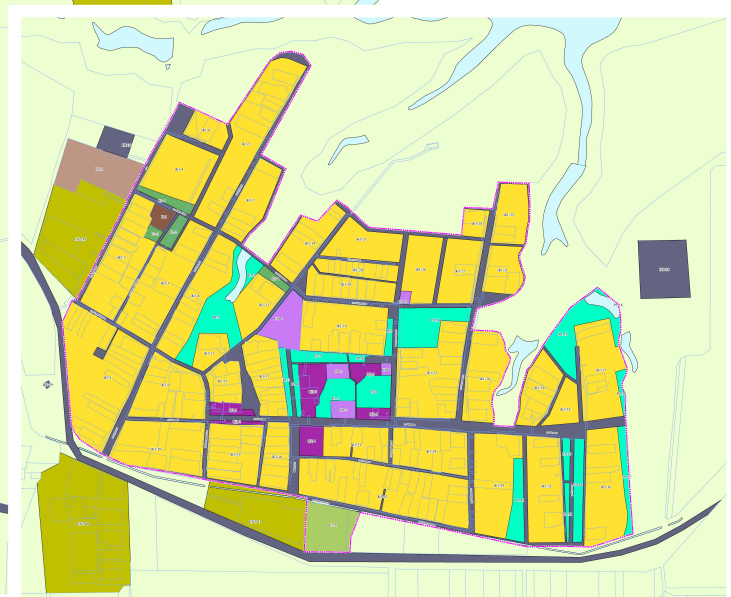
Территориальные зоны

- Зона дачной индивидуальной застройки
- Мультифункциональная общественно-жилая зона
- Зона специализированной общественной застройки
- Производственная зона
- Коммунально-общественная зона
- Зона инженерной и транспортной инфраструктуры
- Зона сельскохозяйственного использования
- Производственная зона сельскохозяйственных предприятий
- Зона охранных территорий общего пользования (парки, скверы, леса, бульвары, парковые зоны)
- Зона сельского назначения
- Зона охранных территорий специального назначения

* Территория, регламенты на которой не устанавливаются или не распространяются
 * Зоны, границы которых устанавливаются в будущем
 * Участки, участки в БТИ

Примечания:
 1. Дистанция градостроительного регламента не распространяется на следующие участки:
 - в границах территории инженерных изысканий, включенных в Единый государственный реестр объектов культурного наследия (памятников истории и культуры) народов Российской Федерации,
 а также в границах территории изысканий для изысканий, которые являются необходимыми объектами культурного наследия и являются объектами, являющимися объектами культурного наследия;
 2. Градостроительные регламенты не устанавливаются для земель лесного фонда, земель особо охраняемых территорий, земель особо охраняемых природных территорий (исключением является особо охраняемая природная территория «Исключительно-заповедная зона» в составе земель сельскохозяйственного назначения), сельскохозяйственных угодий и земель особо охраняемых природных территорий.

Село Новый Егорлык
 МАСШТАБ 1 : 5 000



Село Романовка
 МАСШТАБ 1 : 5 000

Итого		100%
Земельные участки	1000	100%
Земельные участки в БТИ	1000	100%